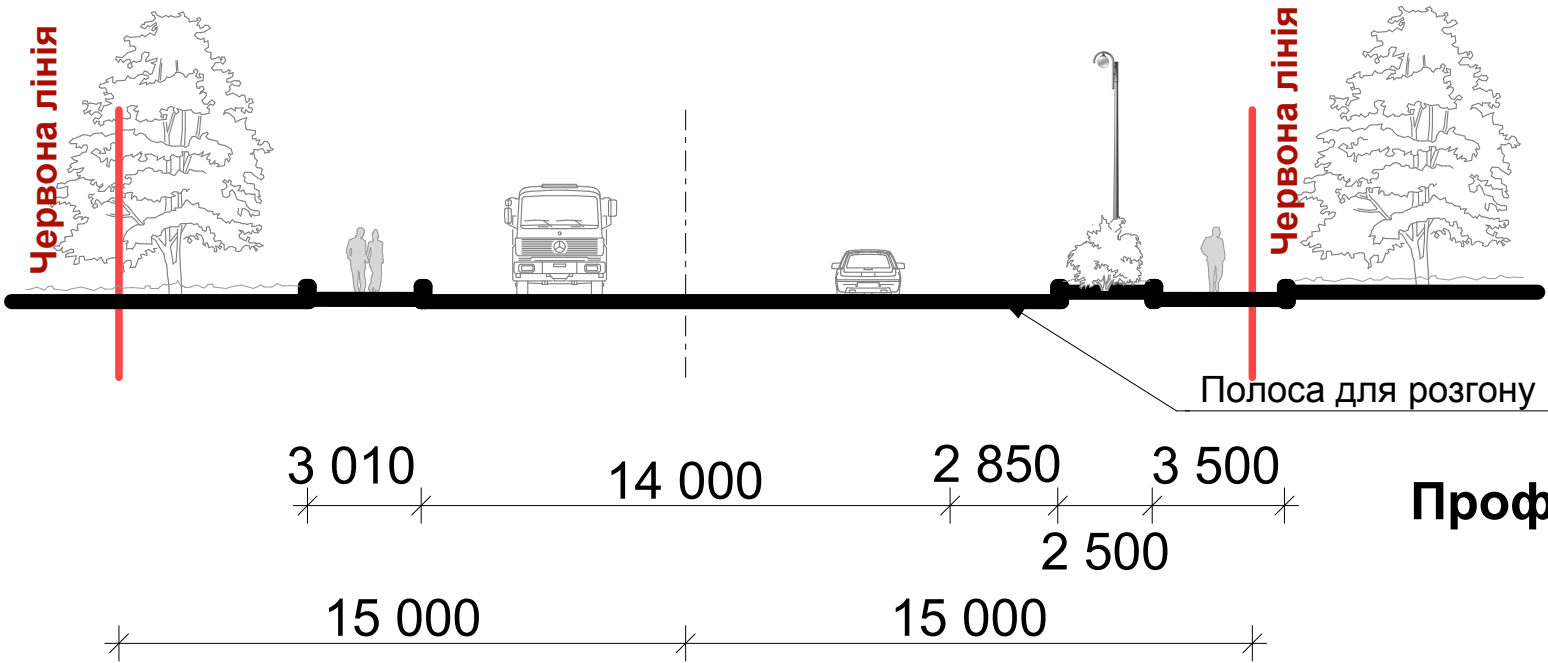
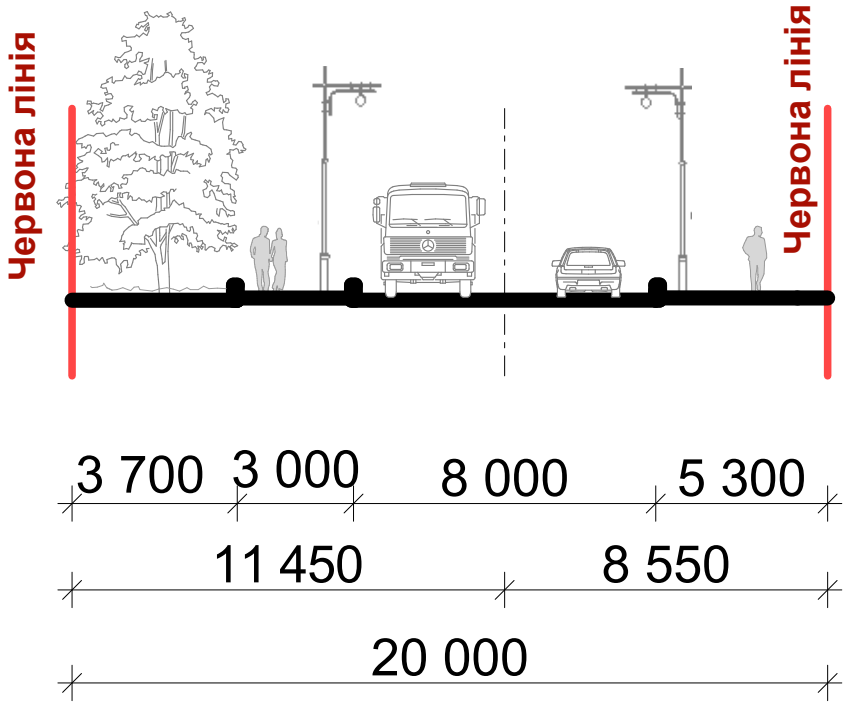


КРЕСЛЕННЯ ПОПЕРЕЧНИХ ПРОФІЛІВ ВУЛИЦЬ, М 1:200

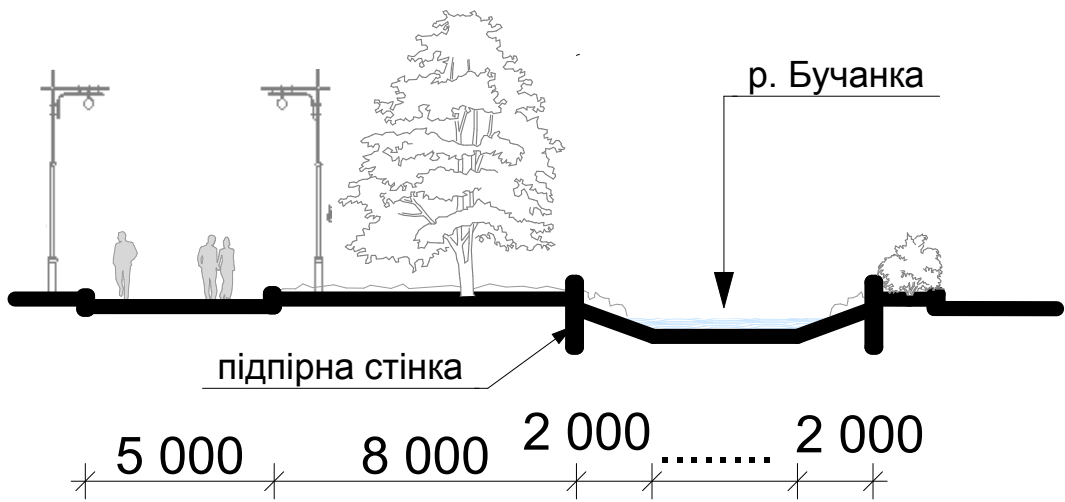
Профіль вулиці 1 - 1 (вул. Вокзальна)



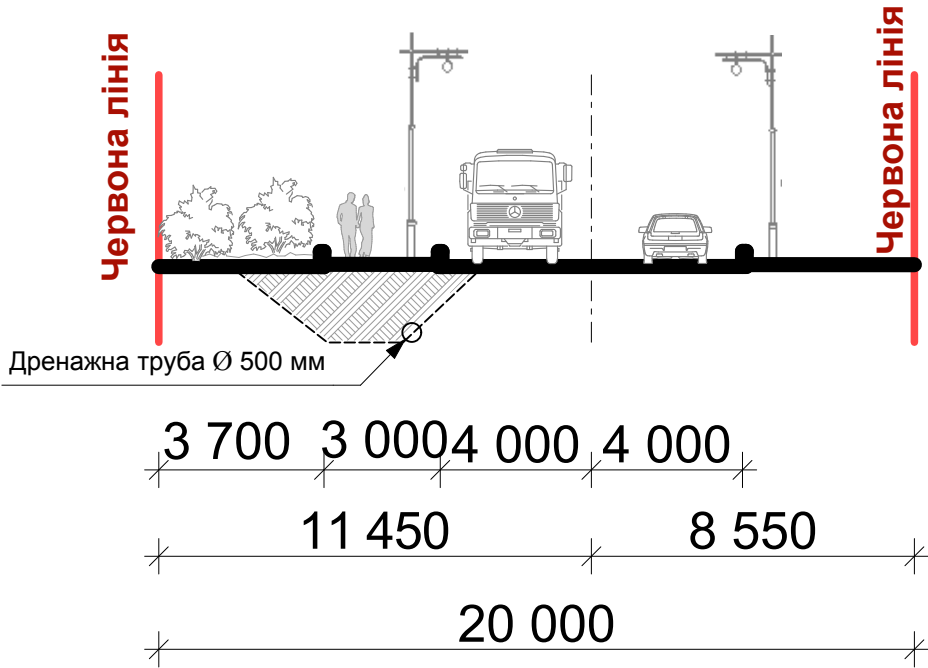
Профіль вулиці 2 - 2 (вулиця, що проектується)



Профіль 3 - 3 (набережна р. Бучанки)



Профіль вулиці 4 - 4 (вулиця, що проектується)



|             |              |       |        |        |      |   |                         |       |         |
|-------------|--------------|-------|--------|--------|------|---|-------------------------|-------|---------|
|             |              |       |        |        |      | Л 2018/6/2020 - ГП  |                         |       |         |
|             |              |       |        |        |      | Детальний план території орієнтованою площею 2,75 га для розміщення торговельних закладів в межах вулиці Вокзальна, пойми річки Бучанка та існуючої індивідуальної житлової забудови в м. Буча Київської обл. (Корегування) |                         |       |         |
| Зм.         | Кіл.уч.      | Аркуш | № док. | Підпис | Дата |   | Стадія                  | Аркуш | Аркушів |
| ГАП         | Косарев В.І. |       |        |        |      |   | ДПТ                     | 6     |         |
| Гол.інженер | Копач М.І.   |       |        |        |      | Креслення поперечних профілів вулиць, М 1:200   | ПП "Ладопроект" м. Буча |       |         |
| Розробив    | Коваль О.В.  |       |        |        |      |   |                         |       |         |
| Перевірів   | Косарев В.І. |       |        |        |      |   |                         |       |         |
| н/контроль  | Копач М.І.   |       |        |        |      |   |                         |       |         |